

Verbindung Im Fang - Charmey



 Zeit	2.3 h	 LÄnge	7.2 km
 StarthÄhe	-	 ZielhÄhe	-
 tiefster Punkt	-	 hÄchster Punkt	-
 Anstieg	-	 HÄhendifferenz	-
 1656 Jaun (FR)			

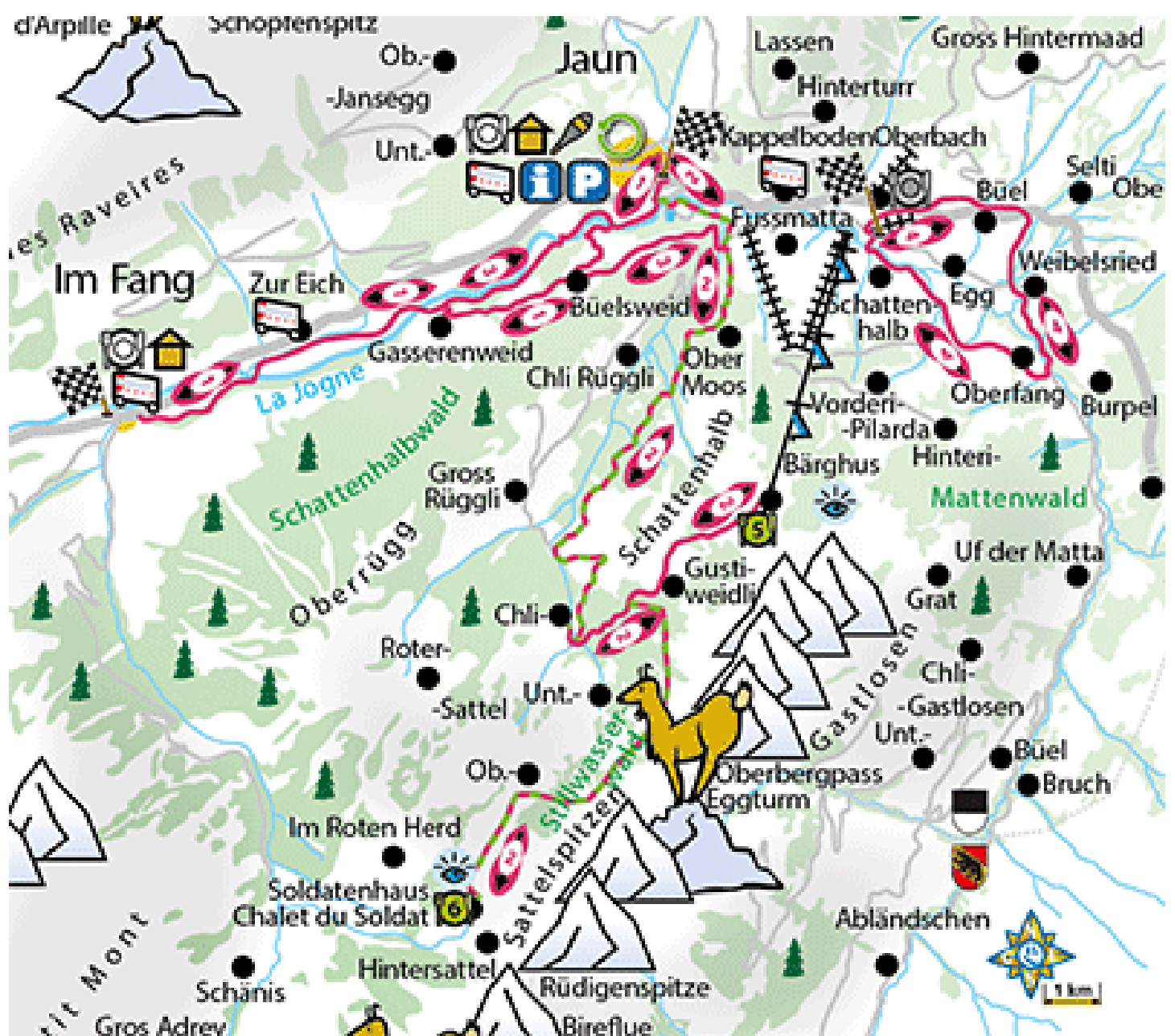
Details

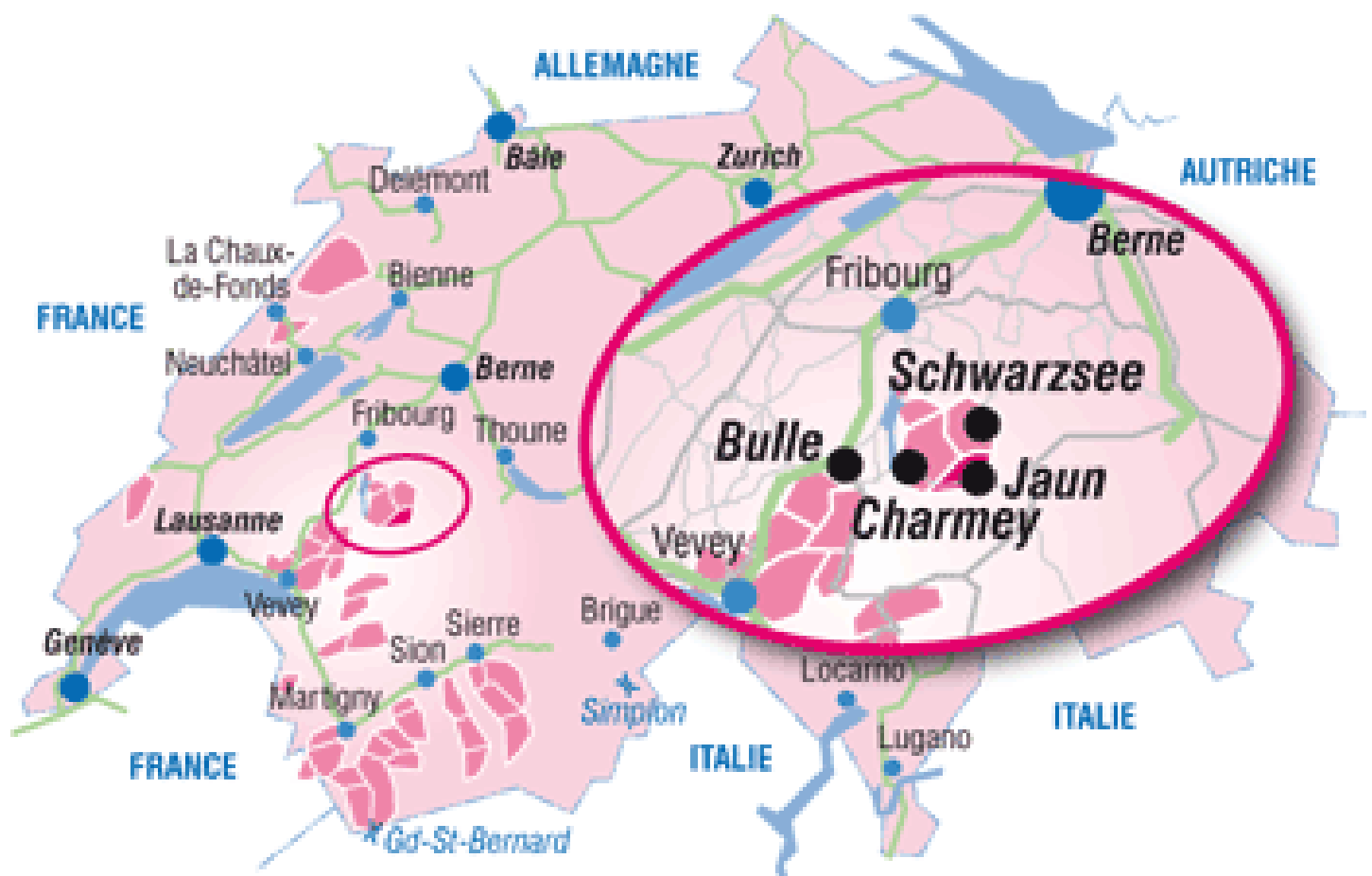
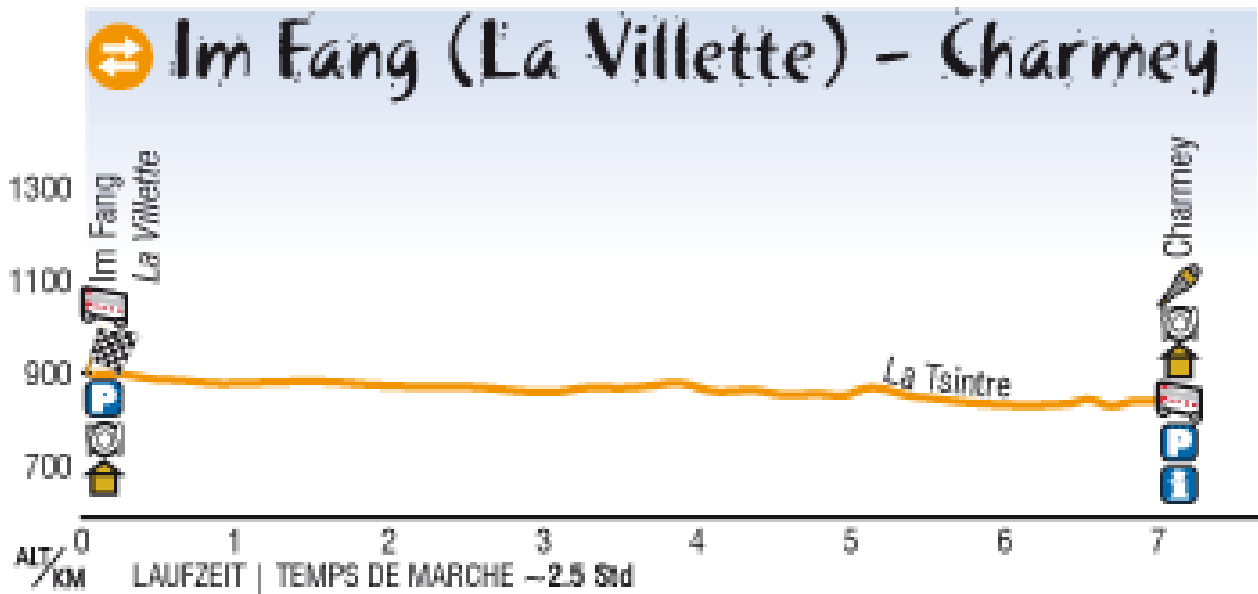
Beschrieb DÄpart Ä IÄ'hÄ'tel Hochmatt Ä Im Fang. AprÄ's 100m, traverser la route et continuer du cÄ'tÄ© gauche de la Jogne jusquÄ'aprÄ's la carriÄ're. Traverser le pont pour arriver Ä la ferme des "Fornis". Continuer sur env. 500 m Ä IÄ'ouest et traverser la Jogne Ä nouveau. AprÄ's le pont, tourner Ä droite et continuer entre la route principale et la riviÄ're sur env. 2km jusquÄ'au village de Charmey.

Highlight DÄpart Ä IÄ'hÄ'tel Hochmatt Ä Im Fang. AprÄ's 100m, traverser la route et continuer du cÄ'tÄ© gauche de la Jogne jusquÄ'aprÄ's la carriÄ're. Traverser le pont pour arriver Ä la ferme des "Fornis". Continuer sur env. 500 m Ä IÄ'ouest et traverser la Jogne Ä nouveau. AprÄ's le pont, tourner Ä droite et continuer entre la route principale et la riviÄ're sur env. 2km jusquÄ'au village de Charmey.

Region <http://www.swissnowshoe.ch>







Adressen

Kontakt

Tourismusbüro Jaun
Hauptstrasse 381
1656 Jaun (Bellgarde)

+41 26 929 81 81
tourismus@jaun.ch
<http://www.jaun.ch>

